

3



থানা :- মোনা ক্লর, ঘোড়া :- উত্তরবঙ্গিয়া

আবেদন বিভাগ বন্টন নাম বা পাটিকা মনিল

*** ** Admissible under rule 21, duly Stamped of 614 of L. R. Act under the India Stamp Act, 1899 Corrected upto 1972 schedule I A No. 45 Fees paid Proches less Rs. 4-5

196

Additional District Sub Registrar of Sonpur South 24-Parganas

প্রথম পক্ষের প্রাপ্ত সম্পত্তি :- ১ কাঠা ৬ ছটাক আনুমানিক মূল্য :- ৩০,০০০ টাকা

দ্বিতীয় পক্ষের প্রাপ্ত সম্পত্তি :- ১ কাঠা ৬ ছটাক, আনুমানিক মূল্য :- ৩০,০০০ টাকা

তৃতীয় পক্ষের প্রাপ্ত সম্পত্তি :- ১ কাঠা ৬ ছটাক, আনুমানিক মূল্য :- ৩০,০০০ টাকা

মোট :- বিচার্য সম্পত্তি মূল ১ কাঠা ৬ ছটাক, আনুমানিক মূল্য


৩০,০০০ মতকই হাজির টাকা

60000

A 649

15/1/91

No. 9674
 129, Gauri St.
 Calcutta
 Treasury
 Date 14/6/1994



2000
 100
 100

1. Pijush Kanti Mandal
 26-11, Nilai Poda Mandal
 2. Smt. Puspita Gupta
 w/o. Ratan Gupta
 3. G. K. Kamal Mandal
 26-11, Nilai Poda Mandal
- all of 129 Gauri Street
 Calcutta

24/6
 155
 Pijush Kanti Mandal
 26-11, Nilai Poda Mandal

Addl. District Sub Registrar of
 Sonarpur South 24-Parganas




1004
 1005
 1006
 1007

Kanak Barua
 H. B. Barua
 District
 Sonarpur South 24-Parganas
 by Profession

Addl. District Sub Registrar of
 Sonarpur South 24-Parganas



... :-


 ବାପୁଜୀ ଚାନ୍ଦି - ସରକାର
 ବ୍ରହ୍ମଚରୀ ବ୍ରଜ
 ଦେବକୀମଣି ମହାପାତ୍ର

ପ୍ରଥମ ନଂ :-

ଶ୍ରୀ ବୌଦ୍ଧ କାନ୍ତି ସଂଘ, ଗିଟା :- କୁଟ ନିଗ୍ରାହୀ ନଦ ସଂଘର,
 ଗ୍ରାମ :- ହିନ୍ଦୁ, ଡେମା :- ବାବନା, ନାଂ:- ୧୧୨ ନଂ ଗଢ଼ିୟା
 ଟେମ୍ପଲ ରୋଡ୍, ବଲିକାଟା :- ୭୪ ୮୮

*** **

ଦ୍ୱିତୀୟ ନଂ :-

ଶ୍ରୀମତୀ ବ୍ରହ୍ମଚରୀ ବ୍ରଜା, ସ୍ୱାମୀ :- ଶ୍ରୀ ଚନ୍ଦନ ବ୍ରଜା,
 ଗ୍ରାମ :- ହିନ୍ଦୁ, ଡେମା :- କୁହୁଣ୍ଡାଳୀ, ନାଂ:- ୧୧୨ ନଂ
 ଗଢ଼ିୟା ଟେମ୍ପଲ ରୋଡ୍, ବଲିକାଟା :- ୭୪ ୮୮

.....

9894
 1999
 9 alla
 AP-84
 11/6/94

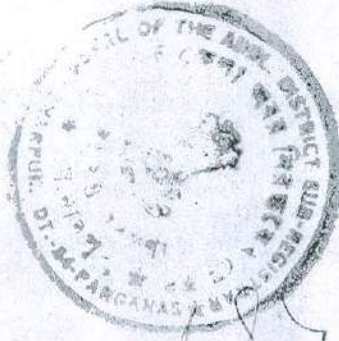
10
 2000
 400
 100
 2400



Mr. [Signature]
 Dist. Magistrate
 Sompur Court, 24-Caravans

9696
 P. P. ...
 129, ...
 Calcutta ...
 Treasury
 Date 14/6/18 96

CR
 2000
 4002
 100
 2402



[Handwritten signature]

Asst. District and Magistrate
 South 24-Parganas



- : 8 : -

স্বীকৃত কলিকতা
১৯৮১
দেবকমল মজুমদার

কমর পচা মেজের জন্য দেওয়া রাতে একশিল্লট ৪ কাঠা ৬ ছটাক পরিমিত জমি অত্র
কিডান বন্টন মায়া মনিলের বিণয় সম্পত্তি হইতেছে -

উক্ত জমি জমা সহ আঁরো অন্যান্য সম্পত্তিতে রামেশ চন্দ্র দেব মহানগের স্ত্রী
অথবা মৃত লাবন্য শ্রীতি পুত্রদের ৩ একমাট কন্যা শ্রীতি ভ্র পুত্র মেন প্রাপ্ত হইয়া
যাঙ্গে ভোগ দখলী কার থাকিবস্থায় মাদ অর্থে প্রয়োজনে উক্ত জমি জমা বিক্রয়
করার ঘোষণা করিলে আঘাদের মাতা মহাশয়া বিনত শ্রী রাজী ২০।২।৪ ৭৬ গাল
তারিখে আলিপুর সদর রেজিস্ট্রী অফিসে রেজিস্ট্রীকৃত বুক নং-৬, ভল্যুম নং- ৪২,
পাতা ৬২ - ৬৭ পাতায় মকল হইয়া ৭২১ নং কো বালা ঘূলে আঘাদের মাতা
শ্রী মতী সুল্ল মন্ডল খরিদ করিয়া যাঙ্গে ভোগকী দখলকারিনী থাকিবস্থায় পরলোক

7/99
No. 129
14/6/94

2000
400
100
2400



[Handwritten signature]

Actg. District Sub Magistrate,
Srirangapatna South 24-Parganas



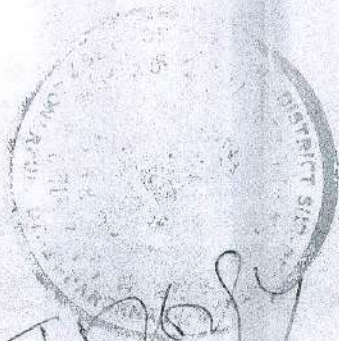
Handwritten notes in Hindi, including a signature and the date '15/11/2012'.

গমন করিলে মৃত্যুকালে ঐ দুই দিনের ১ম ও তৃতীয় পদবন্ধকে দুই পুরু ও দ্বিতীয় পদকে একমাত্র কন্যা ওয়ারিশ রাখিয়া যায়। সেমতে আমরা পক্ষগন নিম্ন উপলীল বর্ণিত সম্পত্তি মাতার ওয়ারিশান হুইয়ে সম অংশে প্রাপ্ত হইয়া যালিক পরকারে খাজনা দি আদায়ে খামে ভোগবান দখলীকার আছি ও হইতেছি। ঐখাতে আমাদের বিভাগ বন্টন করা উত্তম স্বত্ব বিদ্যমান আছে।

ঐখাতে ঐ উক্ত জমা আমাদের স্বার্থে একমানে ভোগ দখলের অস্ববিধা হওয়ায় পরস্পর ভোগ দখলের স্বার্থে ও সুবিধার্থে গ্রামের অন্য যান্য ব্যক্তি গনের মূপরামর্গে এবং আশ্রিত স্বজনের মূপরামর্গে এবং গ্রামের পনত জনের ঐশ্বিতিতে এবং অডিগ্য ঙ্গ সারভেয়ার দ্বারা জমি জরিপ কার্য করিয়া কমন প্যামেজের জমি দেওয়া বাদে

9894
129
Goverdhan
Salonta
Treasury
Date 14/6/1894

2000
461007-6007
102
24101



Abd. L. ... Sub Registrar
Sahibganj




Handwritten notes in Bengali script, including the name 'মুন্সি মনোমোহন মজুমদার' and other illegible text.

বাকি ৪ কাঠা ৮ ছটাক জমি ও দু'দালি মাঠ, নকশায় ১১/২ মি/২ মি/৩ গুণ্টে বিস্তৃত করিয়া নিজেদের মধ্যে বিভাগ বন্টন করিয়া লইয়া এতদ্বারা স্বীকার আঞ্জিয়ার প্রকাশ প্রচার করিতেছি যে :- যে যাহার অংশের সম্পত্তিতে স্বত্ববান সর্বস্ব দখলকার হইয়া মালিক সরকারে নিজ নিজ নাম পত্তন করিয়া দান, বিক্রয়, বন্ধকাদির দ্বারা সর্ব প্রকার হস্তান্তর করন বিষয় হইয়া পরম সুখে ভোগ দখল করিতে পারিব তাহাতে কেহ কোন ক্ষণেও অন্য কোন পক্ষকে কোন প্রকার দাবি দাওয়া ওজর আদায় করিতে পারিব না বা করিব না করিলেও তাহা সর্ব স্থানে সর্বদা দালতে প্রমাণ ও সাক্ষ্যের বলিয়া অন্য হইবে।

উক্ত বা নিম্ন উল্লিখিত বসতি (ক) উপস্থানের অন্তর্গত নিম্ন (খ) উল্লিখিত বসতি সম্পত্তি
ও দু'পাটীগাম দালিলের প্রথম পক্ষ একক যোন আনা অংশে প্রাপ্ত হইল এবং ওই
দালিল মাঠ, নকশায় ১১/২ মি/২ মি/৩ গুণ্টে বিস্তৃত ১১/২ মার্ক গুণ্টে ৪ কাঠা

Date 9/96
 No. Physical Kanti monopol
129, 9 New Sta. D.W.
 Calcutta Collectors Office
 Treasury
 Date 11/11/94

cc
 20002
 601007
 6002
 10
 21110


 Mr. [Signature]
 Addl. Dist. & Sub Registrar of
 Sonarpur, 24-Parganas

১৯৭৯-৮০
১৯৮০-৮১
১৯৮১-৮২

৬ হেক্টর জমি মাধু তদুপরিমিত নিম্ন অর্থের নিমিত্তে ভগ্ন কাঁচা টালির ছাউনি
মুক্ত পূর্বাদি পর মঙ্গল প্রথম পত্র গ্রী পৌষ কার্তিক মন্ডল একক খোল আনা রকম
অংশে প্রাপ্ত হইল। ইহার আনুমানিক মূল্য ৩০,০০০ মঃ ত্রিশ হাজার টাকা হইতেছে।

এবং নিম্ন (ক) তপনীর অন্তর্গত (খ) তপনীর বর্ষিত মঙ্গল প্রাপ্তি পাটিশান দলিলের
মঙ্গল নকসায় ~~৩৯৮৮~~ রং দ্বারা দীর্ঘা চিহ্নিত ও পরিবেশিত (মি/ও মার্কা গুটে

৬ কাঁচা ৬ হেক্টর পরিমিত জমি ওত্র দলিলের দ্বিতীয় পত্র গ্রীমতী পুষ্কিতা গুণ্ডা
এক খোল আনা রকম অংশে প্রাপ্ত হইলেন। ইহার আনুমানিক মূল্য ৩০,০০০ ত্রিশ
হাজার টাকা হইতেছে।

এবং (ক) তপনীর অন্তর্গত (ঘ) তপনীর বর্ষিত মঙ্গল প্রাপ্তি যাহা ওত্র দলিল সাথ প্রথিত
নকসায় ~~৩৯৮৮~~ রং দ্বারা দীর্ঘা চিহ্নিত ও পরিবেশিত (মি/ও মার্কা গুটে ৬ কাঁচা
৬ হেক্টর পরিমিত জমি ওত্র বন্টন নামা দলিলের তৃতীয় পত্র আমি গ্রী দেব কমল মন্ডল
এক খোল আনা রকম অংশে প্রাপ্ত হইলাম। ইহার আনুমানিক মূল্য ৩০,০০০
ত্রিশ হাজার টাকা হইতেছে।

প্রকাশ কালে যে ওত্র দলিল মঙ্গল নকসায় যে কমন প্যাটেন্ট দেখান আছে উক্ত প্যাটেন্টে
উপর ও তলদেশ দিয়া একল পক্ষন মাধু ওয়াটিশান গনক্কে চলাচলের দ্বারা এবং
যা কতীম্ব ঘানবাহনাদি লইয়া কখন যোগ্য মালা মাল আনা য়নের দ্বারা ত্রেন আ-জার
ত্রেন খননে মাধু যা কতীম্ব কারেকশনাদি লইয়া রাইট অব ইজমেন্ট স্বত্তে ব্যবহার করিতে
পারিবে। তাহাতে কেহ কোন পক্ষে কোন পুরার ওত্র আপত্তি বা বাধা পৃষ্টি করিতে

স্বাক্ষরিত
১৯৫৩
২৭/১১/৫৩

পারিবে না । করিলেও তাহা অগ্রাহ্য হইবে এবং উক্ত প্যাগেজ ঘেরা ঘত এবং সংস্কার
করিতে হইলে সকল পক্ষের সম্মত অংশ নিম্নোক্ত করিয়া উক্ত সংস্কার কার্য করিতে পারিবেন ।
আরো প্রকাশ থাকে যে আমরা সকল পক্ষ সম্মত ভূমি গ্রহণ করিবার জন্য কেহ কোন
পক্ষে কমপেনসেশান্ ঘানি দিলাম না বা গ্রহণ করিলাম না । বিভাগ বন্টনকৃত পক্ষপত্তি
কোন পক্ষের জন্য অন্য কোন পক্ষের ক্ষতি হইলে সেই পক্ষ উক্ত ক্ষতি পূরন করিতে বাধ্য
রহিলাম ।

আরো উল্লেখ থাকে যে ওত্র মূল পাটিনাম দলিল ঘানি তৃতীয় পক্ষের নিকট থাকিবে
এবং প্রয়োজন হইলে সকল পক্ষে দেওয়াইতে ও দণ্ডাইতে বাধ্য থাকিলাম ও অপর কোন
পক্ষের কোন অফিস আদালতে প্রয়োজন হয় তাহাও আমি তৃতীয় পক্ষ দেব কমল মন্ডল
দিতে বাধ্য রহিলাম ।

আরো প্রকাশ থাকে যে ওত্র বিভাগ বন্টনকৃত পক্ষপত্তি আমরা পক্ষের ব্যাতিত অন্য কোন
পক্ষের বা অংশীদার নাই বা উক্ত জমি জমা আমরা অন্য কোন স্থানে কোন পক্ষের
নাম, বিক্রয়, বা হস্তান্তর করি নাই বা কোন বাধ্যতা গ্রহণ করি নাই বা সরকার
বাহাদুর কর্তৃক কোন পক্ষের অ্যাকোয়ার হয় নাই বা কোন মাঘনা মোকদ্দমার বিষয়
ভুক্ত নহে বা কোন জাড়াটিয়া বগাই নাই । সকল নিম্নোক্ত নিম্নোক্ত পরিষ্কার
এবং উক্ত জমি জমা আমরা পক্ষের বিভাগ বন্টন করিয়া লইলাম ।-
যদি ভবিষ্যতে তুল সংশোধন বা পরিস্কার দলিলের আবশ্যক হয় তাহা হইলে আমরা
পক্ষের সম্মত অংশ অর্থ বিনিমোগ করিয়া উক্ত তুল সংশোধন বা পরিস্কার দলিল করিয়া
লইতে বাধ্য রহিলাম ।-

উপস্থিত সচিবসভায়
 উপস্থিত সচিব
 দেবব্রজ মল্লিক

প্রথম পর্ষের প্রাপ্ত (খ) তপশীল বন্ডি ১ কাঠা ৮ ছটাক জমির আনুমানিক মূল্য
 ৩০,০০০ ট্রিশ হাজার টাকা এবং দ্বিতীয় পর্ষের অংশে প্রাপ্ত (গ) তপশীল বন্ডি
 ১ কাঠা ৮ ছটাক জমির আনুমানিক মূল্য ৩০,০০০ টাকা এবং তৃতীয় পর্ষের অংশে
 প্রাপ্ত (ঘ) তপশীল বন্ডি সম্পত্তি ১ কাঠা ৮ ছটাক জমির আনুমানিক মূল্য ৩০,০০০
 ট্রিশ হাজার টাকা । মোট বিভাজ্য সম্পত্তি ৪ কাঠা ৮ ছটাক জমির মূল্য ৯০,০০০
 নব্বই হাজার টাকা হইতেছে ।-

এতদ্বারা স্বৈচ্ছায় মুক্ত করিরে সরল মনে অনেকের বিনানুরোধে নিজ নিজ স্বার্থে
 ও হিতার্থে নিজ নিজ সম্পত্তি বিক্রিয়া করিয়া ঐ বিভাজ্য বন্ডের নামা দলিলে গৃহি
 সম্পাদন করিয়া রেজিস্ট্রী করিয়া দিলাম ।-

ইতি তাং - বাংলা ১৪০১ সনের ৩১ মে জ্যৈষ্ঠ

ইং ১৯২৪ সালের :- ১৫ই জুন

-: (ক) তপশীল বন্ডি বিভাজ্য সম্পত্তির পরিচয় :-

.....

জেলা দক্ষিণ ২৪-পরগনা , থানা ও এ্যাঃডিঃ সাবরেজিস্ট্রী অফিস সোনারুলুর , পরগনা
 মেদনমল্ল , হাল মালিক জমিদার পশ্চিম বঙ্গ রাজ্য সরকার পক্ষে ২৪-পরগনা কালেক্টার
 আলিলুর অধিন , মৌজা তেঁতুলবেড়িয়া গ্রামে রাখত দখলী স্বত্ব বিশিষ্ট স্বত্বের
 একতমায় ৪১ শতক জমির বার্ষিক খাজনা ৪৪৯ ২.৬০ পয়সা জমার মধ্যে বন্টনকৃত
 ৪ কাঠা ৮ ছটাক জমির বার্ষিক হারাহারি খাজনা .৫৯ পয়সা জমা আনুমানিক মূল্য
 ১০,০০০ টাকা , জেঃএলঃ নং- ৪৪ , রেঃসাঃ নং- ৮ , ডেঃজে নং- ২৭১ ,
 খতিয়ান নং- ৬৪ চৌষটি ৥ ২৪৩৭ ১৩০০১ অধিভোগ্য হইতে ।

১৫/৬



১৭/৩/২৩

১৭/৩/২৩
১৭/৩/২৩
১৭/৩/২৩

১৭/৩/২৩

১৭/৩/২৩ ৩৭০ টি নং দাগে ৪ কাঠা ৬০ ছটাক বা ৮ শতক জমির মধ্যে কখন
প্যাসেজের দেওয়া বাদে বাকি ৪ কাঠা ৮ ছটাক জমি ওয় বিজাজ্য বা বন্টনকৃত
সম্পত্তি হইতেছে।-

- : (খ) তপনীর বাকি সম্পত্তি যথা ওয় দলিলের

প্রথম পক্ষ শ্রী পীযুষ কান্ত মন্ডল একক ঘোল
আনা রকম অংশে প্রাপ্ত হইল তাহার পরিক্রম।-

*** **

জেলা দাখিল ২৪-পরগনা, থানা ও এ্যা:টি: গাবেরিষ্ট্রী অফিস মোনারুল্লুর,
পরগনা মেদনগল জাল মালিক জমিদার পশ্চিম বং রাজ্য সরকার পক্ষে ২৪-পরগনা
কালেকটর আলিপুর অধিন, মোজা টেউলবেড়িয়া গ্রামে রায়ুত দখলী স্বত্ব বিপিন্ট
স্বত্বের একত্রায় ৪৬ শতক জমির বার্ষিক খাজনা ২.৮০ পয়সা জমার মধ্যে ৬ কাঠা
৮ ছটাক জমির বার্ষিক হারাহারি খাজনা ২.৮ পয়সা ওয়া আনুমানিক মূল্য ৩০,০০০
টাকা, জে:এল: নং- ৪৪, রে:প্রা: নং- ৮, ডে:জি নং- ২৭৬, খতিয়ান নং-
৬৪ চৌষিটি ১৭/৩/২৩ ১৭/৩/২৩

১৭/৩/২৩

১৭/৩/২৩

১৭/৩/২৩ ৩৭০ নং দাগে ৪ কাঠা ৬০ ছটাক জমির মধ্যে কখন প্যাসেজের দেওয়া জমি
বাদে ৪ কাঠা ৮ ছটাক তন্মধ্যে ওয় দলিল পরিক্রম করায় কলকাতা নং দ্বারা সীমা
চিহ্নিত (১/১) মাকা পুটে ৬ এক কাঠা ৮ আট ছটাক জমি যায় তগু কাটা গুহাদি সহ
ওয় দলিলের প্রথম পক্ষ একক ঘোল আনা রকম অংশে প্রাপ্ত হইল।-

১৯৫৮
 ১৯৫৯
 ১৯৬০

- : (খ) উপলব্ধি বন্ধিত সম্পত্তি যাহা অত্র দলিলের দ্বিতীয়
 পক্ষ গ্রীষ্মকালী সুলক্ষিতা সুলক্ষিতা একক হোল আনা রকম
 অংশে প্রাপ্ত হইল তাহার পরিচয় :-
 * * * * *

জেলা দক্ষিণ ২৪-পরগনা, থানা ও এ্যা : ডি : মা বরোজিস্ট্রী অফিস গোনা রঙ্গুর , পরগনা
 মেদনমল্ল, হাল মালিক জমিদার পশ্চিম বঙ্গ রাজ্য সরকার পক্ষে ২৪-পরগনা কালেকটর
 আলিল্লুর অধিন , মোজা টেটুলবেড়িয়া গ্রামে রায়ত দখলী স্বত্ব বিশিষ্ট স্বত্বের একজমা
 ৪৪ শতক জমির বার্ষিক খাজনা ২.৬০ পয়সা জমা মধ্যে ৬ কাঠা ৬ ছটাক জমির বার্ষিক
 হারাহারি খাজনা ২৩ পয়সা জমা আনুমানিক মূল্য ৩০,০০০ টাকা, জে:এল: নং-৪৪

রে:সি: নং- ৬- , ডো:জি নং- ২৭৬ , খতিয়ান নং- ৫৪ চেম্বিটি ১- ২৪৫৭- ১৩০৭১

২৪৫৭ ২৫২০১

সংখ্যক ০৭০ তিন শত সত্তর নং দায়ে বাস্তু ৪ কাঠা ৬ ছটাক জমির মধ্যে কমন প্যাগেজ দেওয়া
 জমি বাস্তু ৪ কাঠা ৬ ছটাক তন্মধ্যে অত্র দলিলে বর্ণিত নকশায় মহা হুজুর রং দ্বারা
 সীমা চিহ্নিত (১) ১ এক কাঠা ৬ আট ছটাক জমি যা ৩৩ ছিটে বেড়ার
 উপর সহ অত্র দলিলের দ্বিতীয় পক্ষ একক হোল আনা রকম অংশে প্রাপ্ত হইল । -

- : (ঘ) উপলব্ধি বন্ধিত সম্পত্তি যাহা অত্র দলিলের তৃতীয়
 পক্ষ একক হোল আনা অংশে প্রাপ্ত হইল তাহার পরিচয়
 তৃতীয় পক্ষ যথা :- দেব কমল মন্ডল
 * * * * *

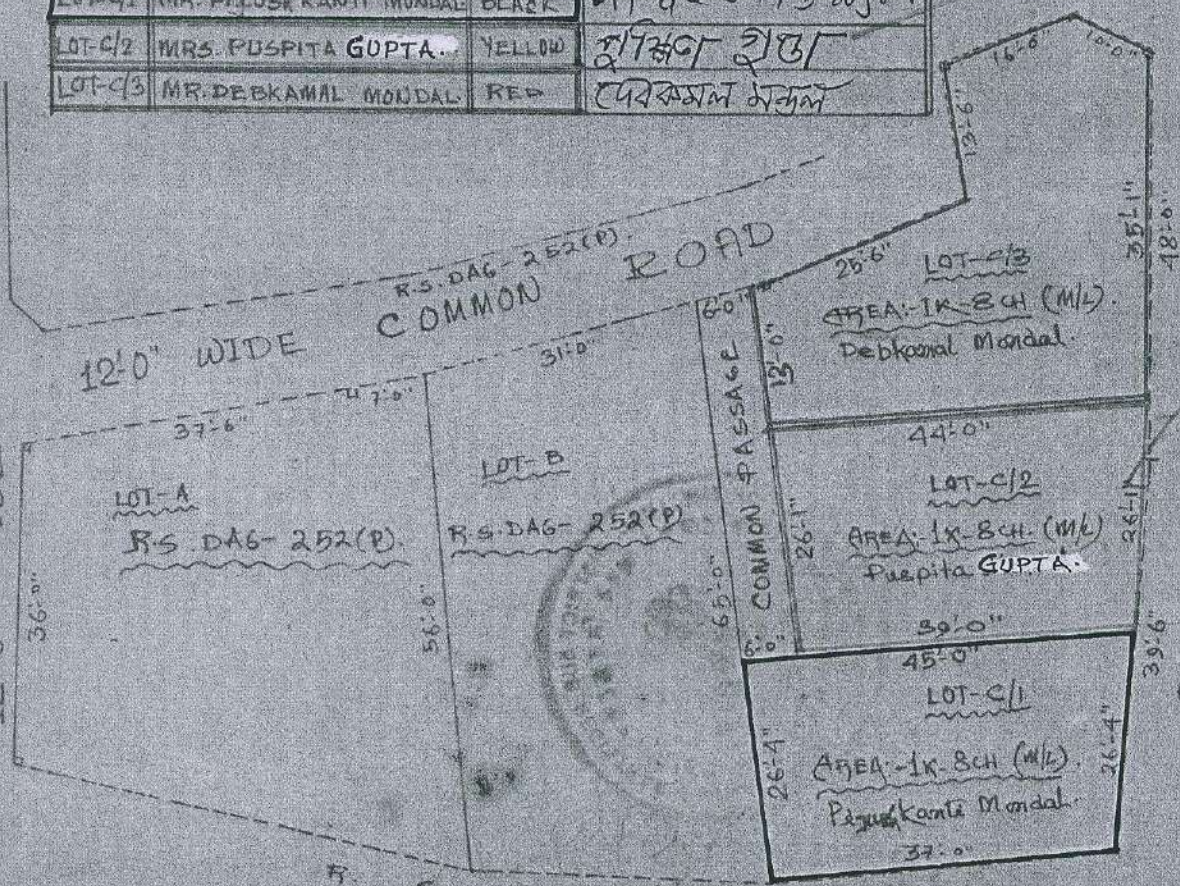
জেলা দক্ষিণ ২৪-পরগনা, থানা ও এ্যা : ডি : মা বরোজিস্ট্রী অফিস গোনা রঙ্গুর , পরগনা
 মেদনমল্ল, হাল মালিক জমিদার পশ্চিম বঙ্গ রাজ্য সরকার পক্ষে ২৪-পরগনা কালেকটর
 আলিল্লুর অধিন , মোজা টেটুলবেড়িয়া গ্রামে রায়ত দখলী স্বত্ব বিশিষ্ট স্বত্বের একজমা

১৯৫৮ ১৯৫৯ ১৯৬০

PARTITION PLAN OF R.S. DAG NO:-252 (PART) OF
 MOUZA:-TENTULBERIA, J.L.NO:-44, R.S.KH.NO:-130,
 P.S:-SDNARPUR, DIST:-24 PGS.(SOUTH), SCALE-1:20

PLOT NO	NAME OF OWNER	CLOUR	SIG. OF OWNER
LOT-C/1	MR. PUSPITA KANTI MONDAL	BLACK	<i>[Signature]</i>
LOT-C/2	MRS. PUSPITA GUPTA	YELLOW	<i>[Signature]</i>
LOT-C/3	MR. DEBKAMAL MONDAL	RED	<i>[Signature]</i>

12'-0" WIDE COMMON ROAD



R. S. DAG NO:-252 (P)

TRACED BY: *[Signature]*
 K.B. Mahata, Surveyor
 SPL PERMIT NO:- RSM/79

স্বাক্ষরিত
 :
 দেবকান্ত বসু

৩১০

৪৬ শতক জমির কার্ষিক খাজনা ২.৬০ পয়সা জমার মধ্যে বন্টনকৃত ৯ কাঠা ৬ ছটাক জমির কার্ষিক হারাহারি খাজনা ২০ পয়সা জমা আনুমানিক মূল্য ৩০,০০০ টাকা ।
 রেঃএল: নং-৪৪ , রেঃশা: নং- ৮ , চৌঃজি নং- ২৭৯ , খতিয়ান নং- ৫৪ চৌষিটি ।
 ৩৭০ তিন শত মস্তুর নং দাগে বাস্তু ৪ কাঠা ৯০ ছটাক জমির মধ্যে কমন প্যাংগেজে দেওয়া জমি বাদে ৪ কাঠা ৬ ছটাক তন্মধ্যে অত্র দলিল গঠিয়ে বক্সায় ১৯৪৯ নং দ্বারা প্রীমা চিহ্নিত (১/৪ মাঝা পুটে ১ এক কাঠা ৬ আট ছটাক জমি যায় কাটা ভগ্ন গৃহাদি সহ অত্র দলিলের তৃতীয় পক্ষ একক ষোল আনা রকম অংশে প্রাপ্ত হইল ।-

অত্র বিভাগ বন্টন নামা দলিল পাঠ করিয়া
 ক্ষণকৈ মুনাদুলাম এবং মর্মে অবগত করাইলাম ।-

(Signature)

যু জা বি দা কা র ক :-

(Signature)
(Signature)
(Signature)
 :- টাইপ কার :-
(Signature)
 স্ত্রী দিলীপ রায়

স্বাক্ষরকার এমঃ বিঃ জা করেঞ্জিস্ট্রী অফিস ।-

-: ই জা দি :-

 ১। বর্তমান কুমারী সত্যমুখ
 ২। দেবকান্ত বসু
 মে: অফিস নং ২৪
 কুমারী সত্যমুখ
 ২। সীতারাম বসু
 কুমারী সত্যমুখ; ২৪ নং সড়ক



[Handwritten signature]
Addl. District Sub Registrar of
Sonarpur South 24-Parganas



Book No.
Value
Page
Rating No.
for the year 199

Addl. District Sub Registrar of
Sonarpur South 24-Parganas
22.9.78